

GALINFO

Groupe alpin
luxembourgeois

Notre site internet est:
www.ip.lu/gal

Chers membres,

Les vacances commencent à toucher à leur fin et nous espérons que vous avez bien profité de cette période de loisirs. Nous reprenons nos activités normales, en commençant avec nos randonnées et, à partir du mois d'octobre, avec nos activités d'escalade.

2008
septembre

Un petit rappel à tous ceux qui n'ont pas encore payé leurs cotisations; vous recevez votre carte de membre, dont vous avez besoin pour participer à nos activités dès réception de votre virement.

1. Randonnée 1-2

2. Escalade 2—


3. News 3

4. Compétitio

R A N D O N N É E S

Rédaction:
Adresse Galinfo :
Nicole Speicher, 120,
route de Luxembourg
L-6562 Echternach
Tél. 72 60 93
E-mail : ga-
liste@pt.lu

La Marche de Nuit prévue pour le mois de septembre n'aura pas lieu. Notre guide est absent.



Légende pour les randonnées:

- * plus de 10 km
- ** plus de 20 km ou plus de 300 m de dénivelé
- *** plus de 30 km ou plus de 600 m de dénivelé
- **** plus de 40 km ou plus de 900 m de dénivelé
- ***** plus de 50 km ou plus de 1200 m de dénivelé

Dimanche le 21 septembre 2008: Petite randonnée à Ermsdorf « Iwert d'Hief an lanscht d'Wäiss. »


Avec Jean Colbach tél. 837068

Rendez-vous: à 09.55 h à Ermsdorf au parking près du cimetière

Départ : 10.00 h précises

Parcours : Schmelz—Koon—Kiewelskeck— Séisswiss—Aalburg op Stebuer (midi vers 12.30 h, ravi tiré du sac : les boissons sont offertes par une âme généreuse) suite à cette surprise nous passons par la montagne du ciel (Himmelsberg) - Altratt- Fellebiery a Breetfeld pour retourner à Ermsdorf

Distance : 26 km Dénivelé: 300 m *** Evaluation



Dimanche le 28 septembre 2008: Grande randonnée à Drauffelt

avec Pol Lepesant tél. 661 17 33 33

Rendez-vous: à 9h 00 au parking de la gare de Drauffelt (possibilité de venir en train de Luxembourg: train de 08.15 h

Départ : à 09.01 h précises

Parcours: Drauffelt - Siebenaler Bäerel - Prenzebierg—
Consthum -Uewerschlenner—Friedboesch—Kautenbach
(midi vers 12.30 h au café Hatz, ravi tiré du sac) Nocher-
bach—Nacher—Kiirel—Kemel— Plaakesch Lee—Drauffelt

Distance: 36 km Dénivelé positif: 1000m Evaluation:

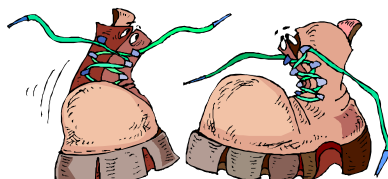
Rythme soutenu



PREAVIS

Pour le mois d'octobre
Petite randonnée: 05.10.2008
Marche de nuit: 11.10.2008
Grande randonnée: 13.10.2008

Notre randonnée traditionnelle dans les Vosges aura lieu au mois d'octobre; les dates ne sont pas encore fixées, mais elles vous seront transmises le plus rapidement possible.



ESCALADE.

Réservez dès maintenant la date du
5 octobre

Pour une rencontre amicale
au mur d'escalade du Limpertsberg. La
salle est à notre disposition dès 14.00
heures.

